

EN LA VUELTA

Lienres se estrenará como salida de La Vuelta en 2023. Su playa servirá como pistoletazo de salida de la última semana de la carrera en una jornada que transcurrirá por la costa cántabra antes de adentrarse hacia el interior para buscar el Desfiladero de la Hermida.

CICLISMO. José María Ahedo, natural de Lienres, fue ciclista profesional entre 1989 y 1994. En esas temporadas pasó por las filas del Teka y la O.N.C.E, compartiendo equipo con ciclistas de la talla de Alex Zülle o Laurent Jalabert.

CULTURA. Lienres cuenta con varias playas de gran belleza custodiadas por imponentes acantilados rocosos. Su riqueza natural se concentra en el Parque Natural de las Dunas de Lienres, que se extiende desde la Punta del Águila, al oeste, en Miengo, hasta la Canal de Hoz, al este.

DEPORTE. El mar es el eje central deportivo de Lienres y sus playas son el escenario ideal para la práctica del surf. Para todos los niveles, la playa de Lienres y sus aguas hacen las delicias de los surferos que, además, pueden disfrutar de una espectacular puesta de sol al final de cada jornada.

GASTRONOMÍA. El estuario del río Pas destaca por su riqueza angular y convierte este pequeño animal en uno de los platos destacados de la gastronomía de la zona.

EL DATO. 195 hectáreas abarca el Parque Natural de las Dunas de Lienres.

▶ LIENRES PLAYA

- 26.035 habitantes (Piélagos)
- Comunidad autónoma de Cantabria
- www.pielagos.es | www.cantabria.es



©Noradóa / Shutterstock

Costa Quebrada

🍷 BEJES

- 1.299 habitantes (Cillorigo de Liébana)
- Comunidad autónoma de Cantabria
- www.ayuntamientocillorigo.org | www.cantabria.es



©Sergio Rojo / Shutterstock

Vista aérea de Bejes

EN LA VUELTA

Bejes se estrena como meta de La Vuelta 23. La comarca de Liébana se ha hecho un hueco en la historia de La Vuelta y el pelotón volverá a esta zona de gran riqueza natural para descubrir el pueblo de Bejes y su exigente subida.

CICLISMO. El entorno de Bejes cuenta con un sinfín de rutas para practicar ciclismo, tanto en carreteras como fuera de ellas. Las duras rampas de la carretera que parte desde el Desfiladero de la Hermida hacia Bejes pondrán a prueba las piernas del pelotón de La Vuelta.

CULTURA. Durante la fiesta de San Carlos, declarada de Interés Turístico Regional, los bejesanos emprenden la peregrinación hacia el pico San Carlos, donde se localiza una imagen de bronce del Sagrado Corazón.

DEPORTE. Las posibilidades deportivas en la zona de Bejes van desde el senderismo a los paseos a caballo, pasando por opciones con más adrenalina como la escalada en las imponentes paredes de piedra que se alcanzan desde Bejes.

GASTRONOMÍA. En Bejes se encuentra el centro de interpretación de uno de los baluartes gastronómicos de la zona: el queso picón, cuya denominación de origen garantiza la calidad de este queso azul de intenso sabor.

EL DATO. 1994 fue el año en el que el Queso Picón logró la Denominación de Origen.



PPD SALIDA
HAZ CLIC AQUÍ

Liencres Playa



PPD META
HAZ CLIC AQUÍ

196

Cruce de Carrera con Recorrido Alternativo



ETAPA 15

ÍNDICE



ETAPA 16

ETAPA 17



ACCESO ZONA SALIDA

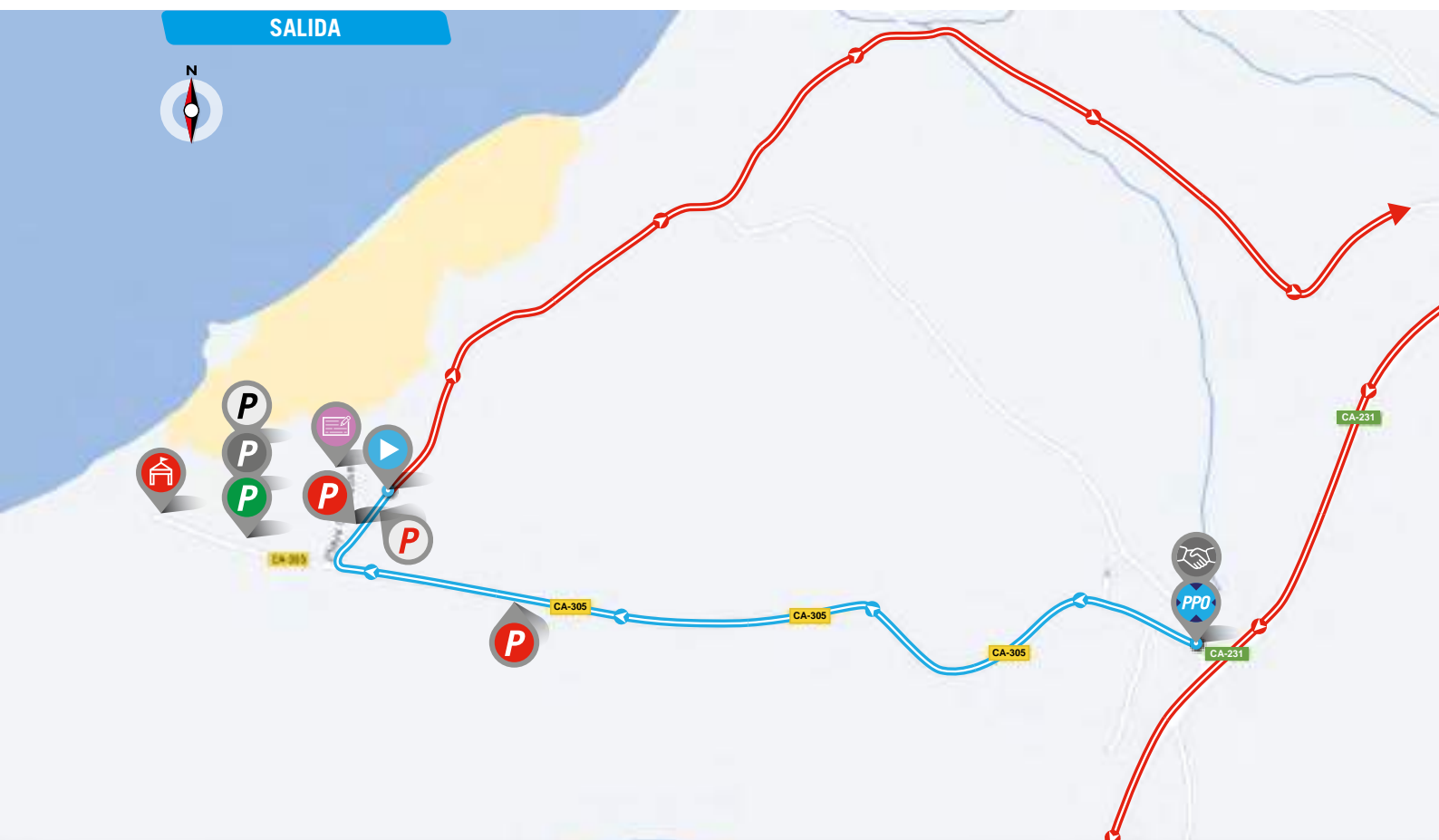
CÓMO LLEGAR

Incorpórate a A-67.

- 1 Toma la salida 195 hacia CA-231, en dirección Boo/De Piélagos/Arce.
- 2 Sigue por CA-231 hasta CA-305.
- 3 En la rotonda, toma la primera salida en dirección Bo. San José/CA-231.
- 4 Gira a la izquierda hacia Bo. San Juan/CA-231.
- 5 Gira a la izquierda hacia CA-305.
- 6 Gira a la izquierda para continuar por CA-305.



SALIDA



LÍNEA DE SALIDA
Piélagos

PUNTO DE ENCUENTRO
Parking de Valdearena
CA-305

PARKING EQUIPOS

PARKING PRENSA

PUNTO PASO OBLIGATORIO
CA-231
LAT 43°26'52.1"N
LONG 3°56'48.3"W

CONTROL DE FIRMAS
Playa Canallave, SN
De 13:30 a 14:30 h.

DISTANCIA
500 m

PARKING INVITADOS

ACCESO INVITADOS

LLAMADA
A las 14:35 h.

PARKING ORGANIZACIÓN


PARKING DIRECCIÓN

SALIDA NEUTRALIZADA
Playa de Liencres, carretera local, CA-231.
Total 3 km

SALIDA LANZADA
Por la CA-231 300 metros antes del hito
km 7 dirección Boo de Piélagos

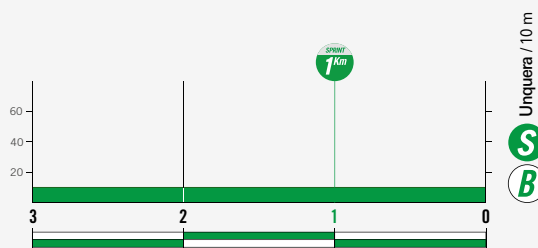
ALTIMETRÍA Y PUERTO

ETAPA 16
MARTES 12 DE SEPTIEMBRE



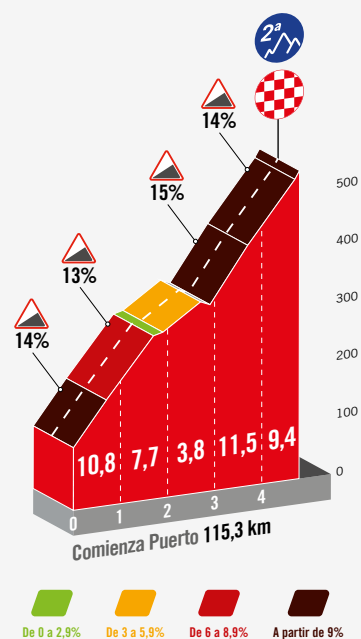
ALTITUD MÁX.: 529 m | Ascenso: 2.043 m

ALTIMETRÍA SPRINT



BEJES

Ascenso: 4,8 km
Altitud máx.: 529 m
Desnivel: 422 m
Pendiente media: 8,8 %
Pendiente máx.: 15 %



KILÓMETROS		TR	ITINERARIO	CARAVANA	HORARIO PREVISTO		
A RECORRER	RECORRIDOS				42 km/h	44 km/h	46 km/h
COMUNIDAD AUTÓNOMA DE CANTABRIA							
			Liencres. <i>Salida neutralizada</i> Playa de Liencres, carretera local, CA-231	12:25	14:40	14:40	14:40
120,1	0,0	CA-231	<i>Salida lanzada</i> por la CA-231 300 m. antes del hito km 7 dirección Boo de Piélagos	12:32	14:47	14:47	14:47
				12:41	14:56	14:56	14:55
117,1	3,0		Boo de Piélagos	12:36	14:51	14:51	14:50
114,2	5,9	N-611	Giro dcha. dirección Torrelavega	12:40	14:55	14:55	14:54
113,5	6,6		Arce	12:41	14:56	14:56	14:55
112,3	7,8		Oruña	12:42	14:58	14:57	14:57
105,1	15,0		Requejada	12:52	15:08	15:07	15:06
102,9	17,2	SN	Barreda (isleta central)	12:55	15:11	15:10	15:09
100,5	19,6	SN N-634	Torrelavega. C/ José María Pereda, C/ José Posada Herrera, Paseo de Julio Hauzeur	12:58	15:15	15:13	15:12
98,7	21,4		Torres	13:16	15:17	15:16	15:14
96,7	23,4	CA-136	Puente San Miguel. Rotonda dcha. dirección Santillana del Mar	13:18	15:20	15:18	15:17
94,1	26,0		Vispieres	13:22	15:24	15:22	15:20
92,3	27,8	CA-131	Rotonda dcha. dirección Barreda	13:24	15:26	15:24	15:23
90,1	30,0		Queveda	13:27	15:29	15:27	15:26
88,1	32,0	CA-132	Puente de la Barca. Rotonda dirección Suances	13:30	15:32	15:30	15:28
86,1	34,0		Hinojedo	13:33	15:35	15:33	15:31
84,1	36,0		Cortiguera	13:36	15:38	15:36	15:33
82,2	37,9	CA-351	Suances. Giro izda. dirección Santillana del Mar	13:38	15:41	15:38	15:36
79,8	40,3	CA-341	Rotonda izda. dirección Santillana del Mar	13:56	15:44	15:41	15:39
74,9	45,2	CA-131	Rotonda dcha. dirección Santillana del Mar	14:03	15:51	15:48	15:45
73,8	46,3		Santillana del Mar	14:05	15:53	15:50	15:47
71,4	48,7		Oreña	14:23	15:56	15:53	15:50
70,1	50,0		San Roque	14:25	15:58	15:55	15:52
68,8	51,3	CA-352	Giro izda. dirección Novales	14:26	16:00	15:56	15:53
66,6	53,5	CA-353	Giro dcha. dirección Novales	14:29	16:03	15:59	15:56
66,1	54,0		Novales (paso estrecho)	14:30	16:04	16:00	15:57
63,1	57,0	CA-131	Cóbreces. Giro izda. dirección Comillas	14:34	16:08	16:04	16:01
59,3	60,8		Sierra	14:39	16:13	16:09	16:06
58,9	61,2		Liandres	14:40	16:14	16:10	16:06
55,6	64,5		Comillas	14:44	16:19	16:14	16:11
50,9	69,2	CA-236	Giro dcha. dirección Oyambre	15:06	16:25	16:21	16:17
44,1	76,0	N-634	Giro izda. y rotunda dcha. dirección San Vicente de la Barquera	15:15	16:35	16:30	16:26
43,6	76,5		San Vicente de la Barquera	15:16	16:36	16:31	16:26
36,9	83,2		Los Tánagos	15:40	16:45	16:40	16:35
35,2	84,9	CA-380	Giro dcha. dirección Pechón por la CA-380	15:42	16:48	16:42	16:37
32,1	88,0		Pechón	15:47	16:52	16:47	16:41
28,1	92,0	N-621	Rotonda recto dirección Panes por la N-621	15:52	16:58	16:52	16:47
26,8	93,3		UNQUERA. Bonificado	15:54	17:00	16:54	16:48
26,1	94,0		Molleda	15:55	17:01	16:55	16:49
22,7	97,4		PRINCIPADO DE ASTURIAS	15:59	17:06	16:59	16:54
17,1	103,0		Panes	16:07	17:14	17:07	17:01
14,5	105,6		Puentelles	16:11	17:17	17:11	17:04
6,9	113,2		COMUNIDAD AUTÓNOMA DE CANTABRIA	16:21	17:28	17:21	17:14
4,8	115,3	SN	La Hermida. Comienza Puerto	16:24	17:31	17:24	17:17
0,0	120,1		BEJES. META	16:30	17:38	17:30	17:23

DISTANCIA SALIDA NEUTRALIZADA
SALIDA LANZADA

3 km

PUERTOS DE MONTAÑA

BEJES

Km 120,1. Desnivel 422 m.
Ascenso 4,8 km. Porcentaje 8,8%

SPRINT INTERMEDIO

UNQUERA Km 93,3

PARADA TÉCNICA CARAVANA

TORRELAVEGA

Km 19,6. Salida 13:13 h.

SUANCES

Km 37,9. Salida 13:53 h.

SANTILLANA DEL MAR

Km 46,3. Salida 14:20 h.

COMILLAS

Km 64,5. Salida 14:59 h.

SAN VICENTE DE LA BARQUERA

Km 76,5. Salida 15:31 h.

RECORRIDO ALTERNATIVO

Toma A-67.

Toma E-70/A-8 hacia Ctra. 272/
N-621. Toma la salida 272 desde
E-70/A-8.

Sigue por N-621 y CM-22/03 hasta
C/ Mayor en Bejes.

DISTANCIA TOTAL
87,4 km

[CLICK AQUÍ](#)

RECORRIDO ALT.



ACCESO Y META

16 ETAPA

BEJES

ACCESO ZONA META

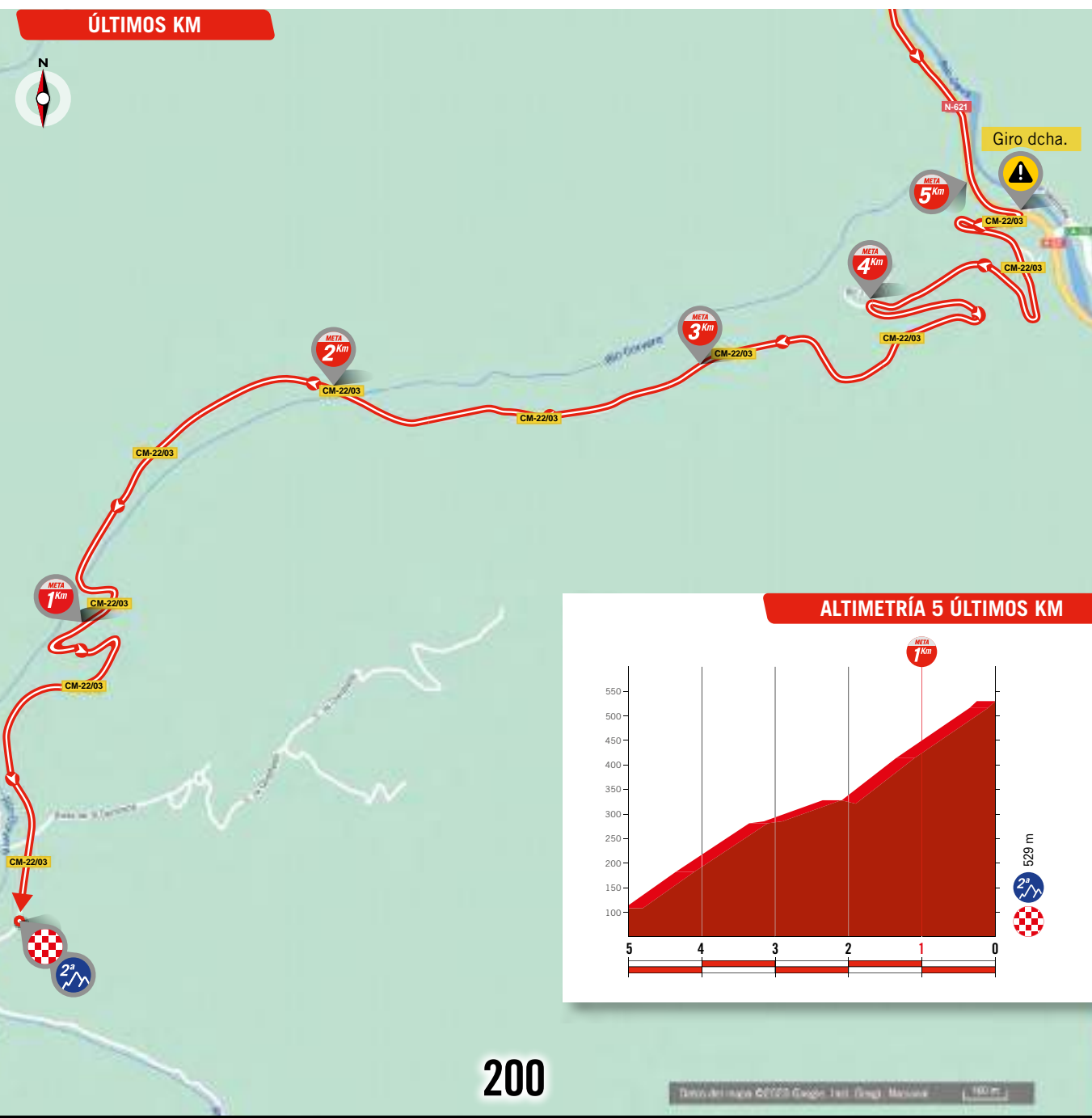
CÓMO LLEGAR

Toma **E-70/A-8** hacia Ctra. **272/N-621**. Toma la salida 272 desde **E-70/A-8**.

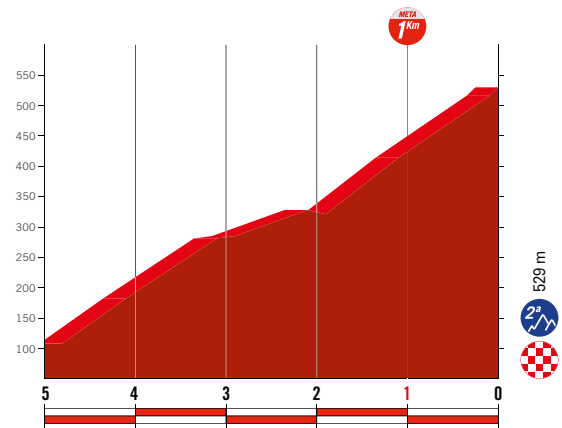
- ① Sigue por **N-621**. Conduce hacia **CM-22/03**.
- ② Gira a la derecha hacia **CM-22/03**.
- ③ Gira a la izquierda para continuar por **CM-22/03**.

Datos de mapa ©2023 Google, Inst. Geogr. Nacional | 100m

ÚLTIMOS KM



ALTIMETRÍA 5 ÚLTIMOS KM



Datos de mapa ©2023 Google, Inst. Geogr. Nacional | 100m

200



ETAPA 15

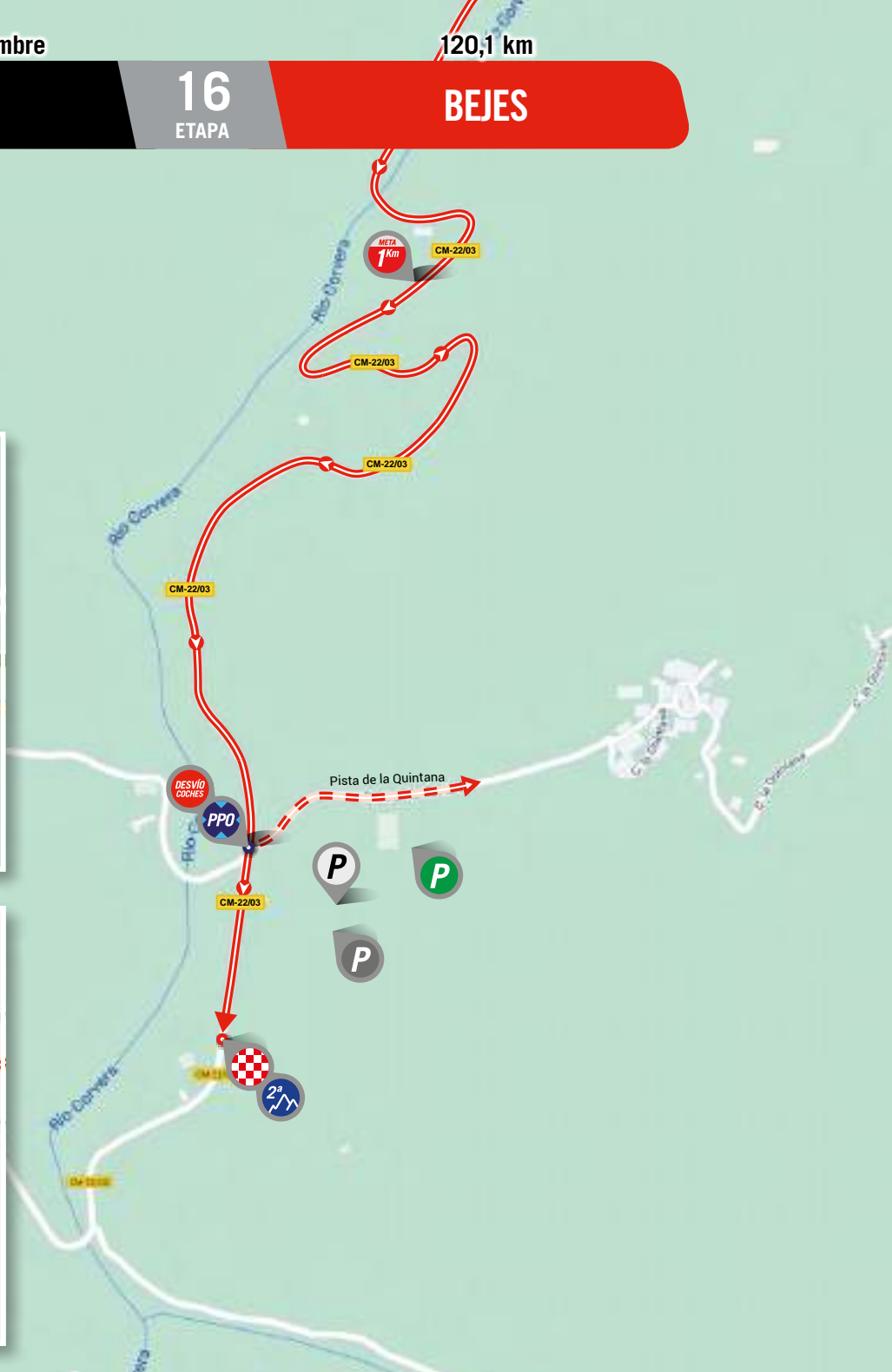
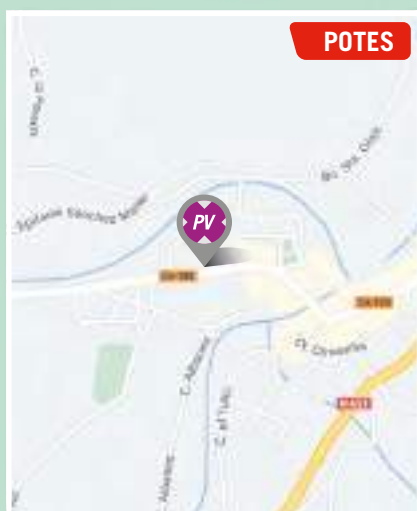
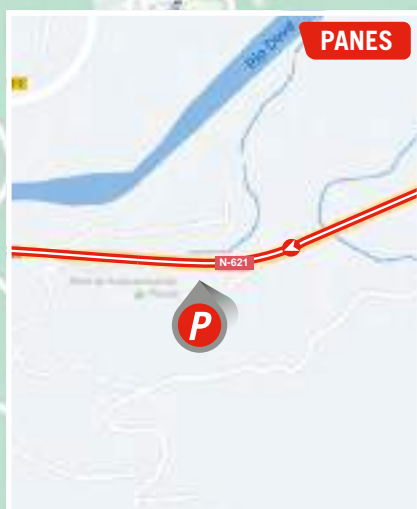
ÍNDICE



ETAPA 16

ETAPA 17





LÍNEA DE META
CM-22/03

PUNTO PASO OBLIGATORIO
Pista de la Quintana
Lat 43°14'31.5"N
Long 4°38'28.7"W

DESVÍO DE COCHES
Pista de la Quintana

LLEGADA ÚLTIMO KM
500 m de curvas de 180° en ascenso,
curvas suave dcha. e izda. y recta
de 150 m al 10% de desnivel

O. PERMANENTE
Parking de tierra - Ctra. La
Hermida a Potes, s/n

SALA PRENSA
Hotel Balneario de la Hermida -
Ctra. La Hermida a Potes, s/n

DISTANCIA A META
5,7 km

PARKING EQUIPOS
Panes 22

DISTANCIA A META
15,9 km

PARKING ORGANIZACIÓN

PARKING PRENSA

PARKING INVITADOS

PARQUE VUELTA
Parkin La Serna -
Pl. la Serna, 6
De 16:00 a 20:00 h